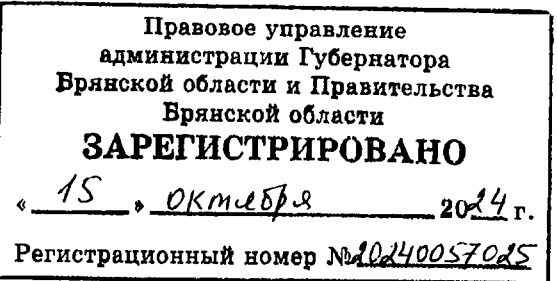


**УПРАВЛЕНИЕ ПО ОХРАНЕ И СОХРАНЕНИЮ ИСТОРИКО-КУЛЬТУРНОГО НАСЛЕДИЯ БРЯНСКОЙ ОБЛАСТИ****П Р И К А З**14 октября 2024 г.№ 2-1/130

г. Брянск

Об утверждении границ территории и режима использования территории объекта культурного наследия федерального значения «Землянка», расположенного по адресу: Брянская область, Брянский район, озеро Круглое, 25 км севернее г. Брянска, входящего в состав объекта культурного наследия федерального значения «Базовая стоянка «Озеро Круглое» Бежицкого партизанского отряда им. Виноградова в 1941–1943 гг.»



В целях обеспечения сохранности объекта культурного наследия регионального значения и в соответствии со статьями 3, 3.1, 5, 5.1 и 33 Федерального закона от 25.06.2002 № 73-ФЗ «Об объектах культурного наследия (памятниках истории и культуры) народов Российской Федерации», а также руководствуясь приказом Министерства культуры Российской Федерации от 04.06.2015 № 1745 «Об утверждении требований к составлению проектов границ территорий объектов культурного наследия»

Приказываю:

1. Утвердить границы территории объекта культурного наследия федерального значения «Землянка», расположенного по адресу: Брянская область, Брянский район, озеро Круглое, 25 км севернее г. Брянска, входящего в состав объекта культурного наследия федерального значения «Базовая стоянка «Озеро Круглое» Бежицкого партизанского отряда им. Виноградова в 1941–1943 гг.» согласно приложению 1 к настоящему приказу.
2. Утвердить режим использования территории объекта культурного наследия федерального значения «Землянка», расположенного по адресу: Брянская область, Брянский район, озеро Круглое, 25 км севернее г. Брянска, входящего в состав объекта культурного наследия федерального значения «Базовая стоянка «Озеро Круглое» Бежицкого партизанского отряда

им. Виноградова в 1941–1943 гг.» согласно приложению 2 к настоящему приказу.

3. Контроль за исполнением данного приказа возложить на начальника отдела охраны объектов культурного наследия федерального значения управления Бондарева Е.С.

Начальник управления

A handwritten signature in black ink, consisting of several overlapping loops and a long, sweeping stroke that extends upwards and to the right.

К.В. Волков

Приложение 1

к приказу управления по охране и
сохранению историко – культурного
наследия Брянской области
от «14» ~~сентября~~ 2024 г. № 2-1/130

Текстовое описание местоположения границ территории
объекта культурного наследия федерального значения «Землянка»,
расположенного по адресу: Брянская область, Брянский район, озеро
Круглое, 25 км севернее г. Брянска, входящего в состав объекта культурного
наследия федерального значения «Базовая стоянка «Озеро Круглое»
Бежицкого партизанского отряда им. Виноградова в 1941–1943 гг.»

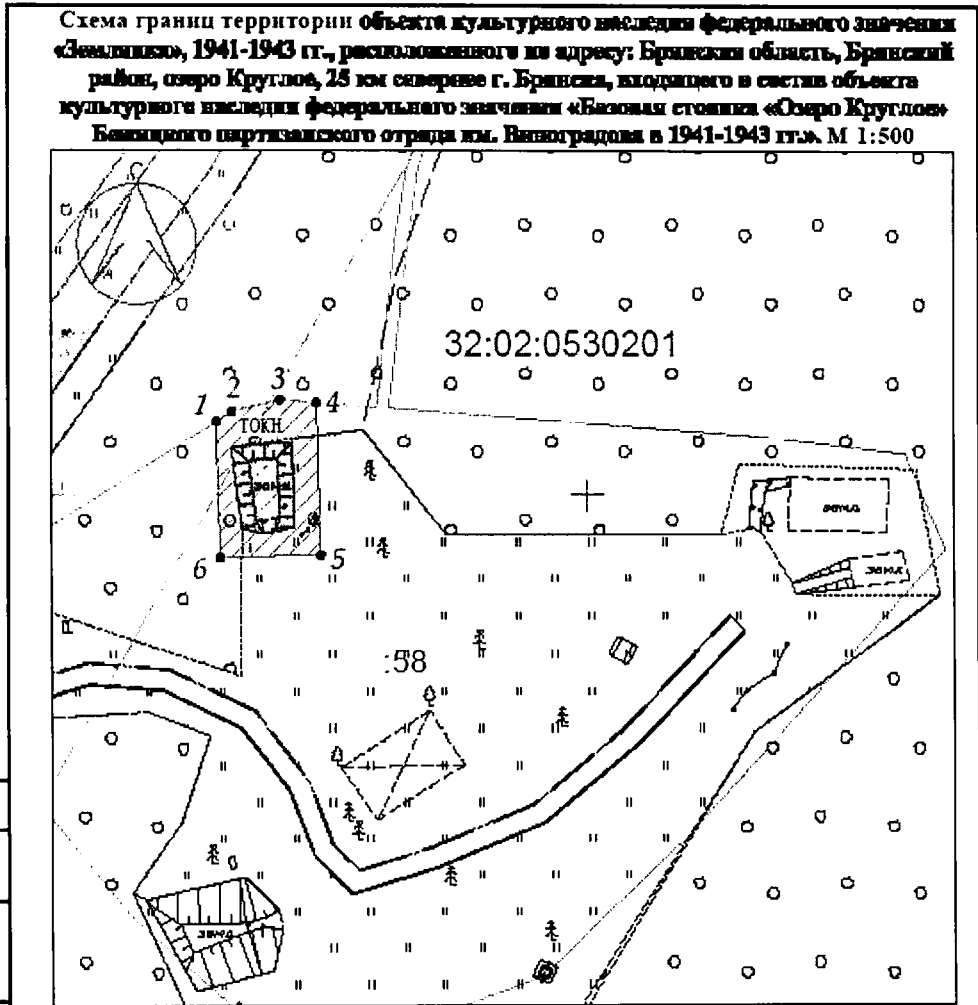
Границы территории объекта культурного наследия устанавливаются
согласно схеме границ территории объекта культурного наследия
федерального значения «Землянка», расположенного по адресу: Брянская
область, Брянский район, озеро Круглое, 25 км севернее г. Брянска, входящего
в состав объекта культурного наследия федерального значения «Базовая
стоянка «Озеро Круглое» Бежицкого партизанского отряда им. Виноградова в
1941–1943 гг.», по линиям, обозначенным цифрами:

| Прохождение границ | | Описание прохождения границ |
|--------------------|----------|--|
| от точки | до точки | |
| 1 | 2 | 3 |
| 1 | 2 | в северо-восточном направлении – 1,76 м |
| 2 | 3 | в северо-восточном направлении – 4,75 м |
| 3 | 4 | в юго-восточном направлении – 3,49 м |
| 4 | 5 | в южном направлении – 14,56 м |
| 5 | 6 | в западном направлении – 9,59 м |
| 6 | 1 | в северном направлении, замыкая контур-13,03 м |







Таблица координат поворотных (характерных) точек границ территории объекта культурного наследия федерального значения «Землянка», расположенного по адресу: Брянская область, Брянский район, озеро Круглое, 25 км севернее г. Брянска, входящего в состав объекта культурного наследия федерального значения «Базовая стоянка «Озеро Круглое» Бежицкого партизанского отряда им. Виноградова в 1941–1943 гг.»

| Сведения о местоположении границы территории объекта культурного наследия | | | | | |
|---|---------------|--------------|---|--|---|
| 1. Система координат МСК-32, зона 2 | | | | | |
| 2. Сведения о характерных точках части (частей) границы объекта | | | | | |
| Обозначение характерных точек границ | Координаты, м | | Метод определения координат характерной точки | Средняя квадратическая погрешность положения характерной точки (Mt), м | Описание обозначения точки на местности |
| | X | Y | | | |
| 1 | 2 | 3 | 4 | 5 | 6 |
| 1 | 512 357,03 | 2 168 764,85 | Картометрический | 0,1 | - |
| 2 | 512 357,96 | 2 168 766,34 | Картометрический | 0,1 | - |
| 3 | 512 359,07 | 2 168 770,96 | Картометрический | 0,1 | - |
| 4 | 512 358,79 | 2 168 774,44 | Картометрический | 0,1 | - |
| 5 | 512 344,24 | 2 168 774,84 | Картометрический | 0,1 | - |
| 6 | 512 343,98 | 2 168 765,25 | Картометрический | 0,1 | - |
| 1 | 512 357,03 | 2 168 764,85 | Картометрический | 0,1 | - |

Схема границ территории
 объекта культурного наследия федерального значения «Землянка»,
 расположенного по адресу: Брянская область, Брянский район, озеро
 Круглое, 25 км севернее г. Брянска, входящего в состав объекта культурного
 наследия федерального значения «Базовая стоянка «Озеро Круглое»
 Бежицкого партизанского отряда им. Виноградова в 1941–1943 гг.»



Условные обозначения:

-  Объект культурного наследия федерального значения «Землянка», 1941-1943 гг., расположенный по адресу: Брянская область, Брянский район, озеро Круглое, 25 км севернее г. Брянска, входящий в состав объекта культурного наследия федерального значения «Базовая стоянка «Озеро Круглое» Бежицкого партизанского отряда им. Виноградова в 1941-1943 гг.»
-  Территория объекта культурного наследия федерального значения «Землянка», 1941-1943 гг., расположенного по адресу: Брянская область, Брянский район, озеро Круглое, 25 км севернее г. Брянска, входящего в состав объекта культурного наследия федерального значения «Базовая стоянка «Озеро Круглое» Бежицкого партизанского отряда им. Виноградова в 1941-1943 гг.»
-  Поворотные (характерные) точки границ территории ОКН
-  Границы кадастровых участков, сведения о которых внесены в ЕГРН
-  Границы ЗОУИТ, сведения о которых внесены в ЕГРН
-  Номера кадастровых участков, сведения о которых внесены в ЕГРН

36.34-0202111 Номера кадастровых кварталов

| | | | | |
|--------------|------|------------|---------|------|
| Согласовано | | | | |
| Имя, Подпись | Дата | Владелец № | Подпись | Дата |
| | | | | |

| Имя | Код.уч. | Лист | №.Док. | Подпись | Дата | Лист |
|----------|---------|------|--------|---------|-------|------|
| Выполнил | Бухина | | | | 07.24 | |

Проект границ территории объекта культурного наследия федерального значения «Землянка», 1941-1943 гг., расположенного по адресу: Брянская область, Брянский район, озеро Круглое, 25 км севернее г. Брянска, входящего в состав объекта культурного наследия федерального значения «Базовая стоянка «Озеро Круглое» Бежицкого партизанского отряда им. Виноградова в 1941-1943 гг.»

Приложение 2

к приказу управления по охране и
сохранению историко – культурного
наследия Брянской области
от «14» ~~октября~~ 2024 г. № 2-1/130

Режим использования территории
объекта культурного наследия федерального значения «Землянка»,
расположенного по адресу: Брянская область, Брянский район, озеро
Круглое, 25 км севернее г. Брянска, входящего в состав объекта культурного
наследия федерального значения «Базовая стоянка «Озеро Круглое»
Бежицкого партизанского отряда им. Виноградова в 1941–1943 гг.»

1. В границах территории объекта культурного наследия
федерального значения «Землянка», расположенного по адресу: Брянская
область, Брянский район, озеро Круглое, 25 км севернее г. Брянска, входящего
в состав объекта культурного наследия федерального значения «Базовая
стоянка «Озеро Круглое» Бежицкого партизанского отряда им. Виноградова в
1941–1943 гг.», разрешается:

- проведение работ, направленных на сохранение объекта культурного
наследия (ремонт, реставрация, консервация, приспособление памятника для
современного использования), без изменений его особенностей,
составляющих предмет охраны, на основании проектов, выполненных,
согласованных и утвержденных в установленном порядке;

- прокладка инженерных сетей, не создающая угрозу объекту
культурного наследия;

- ведение хозяйственной деятельности, не противоречащей требованиям
обеспечения сохранности объекта культурного наследия и позволяющей
обеспечить функционирование объекта культурного наследия в современных
условиях;

- размещение на территории объекта культурного наследия стендов и
иных средств наглядной агитации допускается в исключительных случаях, по
согласованию с государственным органом охраны объектов культурного
наследия;

- благоустройство, в том числе устройство отмосток и иных сооружений инженерной защиты объекта культурного наследия, плиточного и иного покрытия;

- устройство наружного освещения объекта культурного наследия с учетом влияния светового потока на восприятие объекта культурного наследия;

- проведение земляных работ (при прокладке инженерных сетей, обеспечивающих эксплуатацию объекта культурного наследия).

2. В границах территории объекта культурного наследия федерального значения «Землянка», расположенного по адресу: Брянская область, Брянский район, озеро Круглое, 25 км севернее г. Брянска, входящего в состав объекта культурного наследия федерального значения «Базовая стоянка «Озеро Круглое» Бежицкого партизанского отряда им. Виноградова в 1941–1943 гг.», запрещается:

- снос объекта культурного наследия;

- возведение пристроек к объекту культурного наследия и изменение традиционных характеристик памятника, влекущее за собой причинение вреда в виде реального ущерба и (или) умаление его историко-культурной ценности;

- иные изменения, не согласованные с государственным органом охраны объектов культурного наследия.