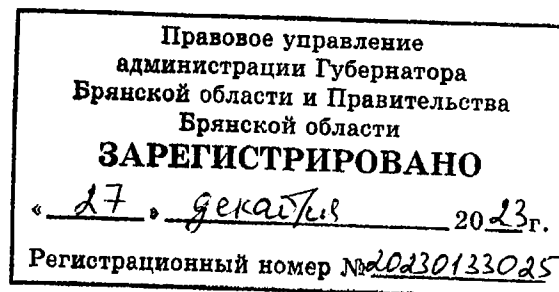


**УПРАВЛЕНИЕ ПО ОХРАНЕ И СОХРАНЕНИЮ ИСТОРИКО-КУЛЬТУРНОГО НАСЛЕДИЯ БРЯНСКОЙ ОБЛАСТИ****П Р И К А З**26.12. 2023 г.№ 2-1/237

г. Брянск

Об утверждении границ территории, схемы границ территории и режима использования территории объекта культурного наследия регионального значения «Воинское кладбище 300 советских воинов, погибших в 1943 г. в боях с немецко-фашистскими захватчиками при освобождении села», расположенного по адресу: Брянская область, Суражский район, с. Нивное



В целях обеспечения сохранности объекта культурного наследия регионального значения и в соответствии со статьями 3, 3.1, 5, 5.1 и 33 Федерального закона от 25.06.2002 № 73-ФЗ «Об объектах культурного наследия (памятниках истории и культуры) народов Российской Федерации», а также руководствуясь приказом Министерства культуры Российской Федерации от 04.06.2015 № 1745 «Об утверждении требований к составлению проектов границ территорий объектов культурного наследия»

Приказываю:

1. Утвердить границы территории и схему границ территории объекта культурного наследия регионального значения «Воинское кладбище 300 советских воинов, погибших в 1943 г. в боях с немецко-фашистскими захватчиками при освобождении села», расположенного по адресу: Брянская область, Суражский район, с. Нивное, согласно приложению 1 к настоящему приказу.
2. Утвердить режим использования территории объекта культурного наследия регионального значения «Воинское кладбище 300 советских воинов, погибших в 1943 г. в боях с немецко-фашистскими захватчиками при освобождении села» согласно приложению 2 к настоящему приказу.
3. Контроль за исполнением настоящего приказа возложить на И.А. Кочетову, начальника отдела охраны объектов культурного наследия регионального и местного (муниципального) значения управления.

Начальник управления

К.В. Волков

Приложение 1

к приказу управления по охране и
сохранению историко – культурного
наследия Брянской области
от « 26 » 12 2023 г. № 2-1/237

Описание границ территории
объекта культурного наследия регионального значения
«Воинское кладбище 300 советских воинов, погибших в 1943 г. в боях с
немецко-фашистскими захватчиками при освобождении села»


Граница территории проходит на восток от точки 1 до точки 2 вдоль ограждения протяженностью 20,66 м., далее поворот на юг от точки 2 до точки 3 вдоль ограждения протяженностью 60,71 м., далее поворот на запад от точки 3 до точки 4 вдоль ограждения протяженностью 20,42 м., далее поворот на север от точки 4 до начальной точки 1 вдоль ограждения протяженностью 60,36 м.

Координаты поворотных (характерных) точек границ территории объекта
культурного наследия регионального значения
«Воинское кладбище 300 советских воинов, погибших в 1943 г. в боях с
немецко-фашистскими захватчиками при освобождении села»











Наименование (номер) характерной точки	Координаты характерных точек в местной системе координат (МСК - 32)		Метод определения координат	Значение погрешности определения координат в системе координат, установленной для ведения ГКН, (м)
	X	Y		
1	482207.08	1257055.44	геодезический	0.1
2	482206.41	1257076.09	геодезический	0.1
3	482145.78	1257072.94	геодезический	0.1
4	482146.78	1257052.55	геодезический	0.1
1	482207.08	1257055.44	геодезический	0.1

Схема границ территории объекта культурного наследия регионального значения «Воинское кладбище 300 советских воинов, погибших в 1943 г. в боях с немецко-фашистскими захватчиками при освобождении села»

Схема границ территории объекта культурного наследия
"Воинское кладбище 300 советских воинов, погибших в 1943 г.
в боях с немецко-фашистскими захватчиками при освобождении села"
расположенного по адресу: Брянская область, Суражский район, с. Нибное



Условные обозначения:

- | | | | |
|---|--|---|---|
|  | - объект культурного наследия |  | - граница с объектом культурного наследия |
|  | - граница территории объекта культурного наследия |  | - территория с. Нибное |
|  | - территория объекта культурного наследия |  | - судынярские строения |
|  | - граница между границей территории объекта культурного наследия |  | - здания и строения объектов культурного наследия |
|  | - граница территории объекта культурного наследия |  | - здания объектов культурного наследия |

Приложение 2

к приказу управления по охране и
сохранению историко – культурного
наследия Брянской области
от «26» 12 2023 г. № 2-1/237

Режим использования территории
объекта культурного наследия регионального значения
«Воинское кладбище 300 советских воинов, погибших в 1943 г. в боях с
немецко-фашистскими захватчиками при освобождении села»

1. В границах территории объекта культурного наследия «Воинское кладбище 300 советских воинов, погибших в 1943 г. в боях с немецко-фашистскими захватчиками при освобождении села» запрещается:

- строительство объектов капитального строительства и увеличение объемно-пространственных характеристик существующих на территории памятника объектов капитального строительства;

- проведение земляных, строительных, мелиоративных и иных работ, за исключением работ по сохранению объекта культурного наследия или его отдельных элементов, сохранению историко-градостроительной или природной среды объекта культурного наследия.

2. В границах территории объекта культурного наследия «Воинское кладбище 300 советских воинов, погибших в 1943 г. в боях с немецко-фашистскими захватчиками при освобождении села» разрешается:

- ведение хозяйственной деятельности, не противоречащей требованиям обеспечения сохранности объекта культурного наследия и позволяющей обеспечить функционирование объекта культурного наследия в современных условиях.