



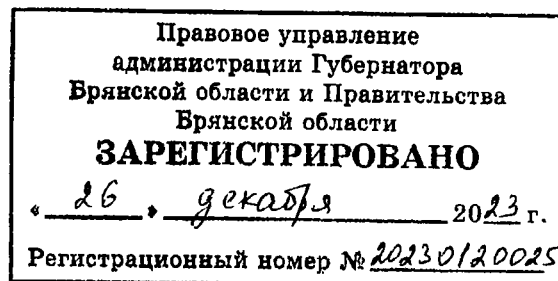
УПРАВЛЕНИЕ ПО ОХРАНЕ И СОХРАНЕНИЮ ИСТОРИКО-КУЛЬТУРНОГО НАСЛЕДИЯ БРЯНСКОЙ ОБЛАСТИ

П Р И К А З

21.12. 2023 г.№ 2-1/221

г. Брянск

Об утверждении границ территории, плана границ территории и режима использования территории объекта культурного наследия регионального значения «Церковь Рождества Богородицы», расположенного по адресу: Брянская область, Брянский район, д. Кабаличи



В целях обеспечения сохранности объекта культурного наследия регионального значения и в соответствии со статьями 3, 3.1, 5, 5.1 и 33 Федерального закона от 25.06.2002 № 73-ФЗ «Об объектах культурного наследия (памятниках истории и культуры) народов Российской Федерации», а также руководствуясь приказом Министерства культуры Российской Федерации от 04.06.2015 № 1745 «Об утверждении требований к составлению проектов границ территорий объектов культурного наследия»

Приказываю:

1. Утвердить границы территории, план границ территории объекта культурного наследия регионального значения «Церковь Рождества Богородицы», фактически расположенного по адресу: Брянская область, Брянский район, с. Кабаличи, согласно приложению 1 к настоящему приказу.
2. Утвердить режим использования территории объекта культурного наследия регионального значения «Церковь Рождества Богородицы», фактически расположенного по адресу: Брянская область, Брянский район, с. Кабаличи, согласно приложению 2 к настоящему приказу.
3. Контроль за исполнением настоящего приказа возложить на И.А. Кочетову, начальника отдела охраны объектов культурного наследия регионального и местного (муниципального) значения управления.

Начальник управления

К.В. Волков

Приложение 1
к приказу управления по охране и
сохранению историко – культурного
наследия Брянской области
от «21» 12 2023 г. № 2-4/221

Описание местоположения границ территории
объекта культурного наследия регионального значения «Церковь Рождества
Богородицы», фактически расположенного по адресу: Брянская область,
Брянский район, с. Кабаличи

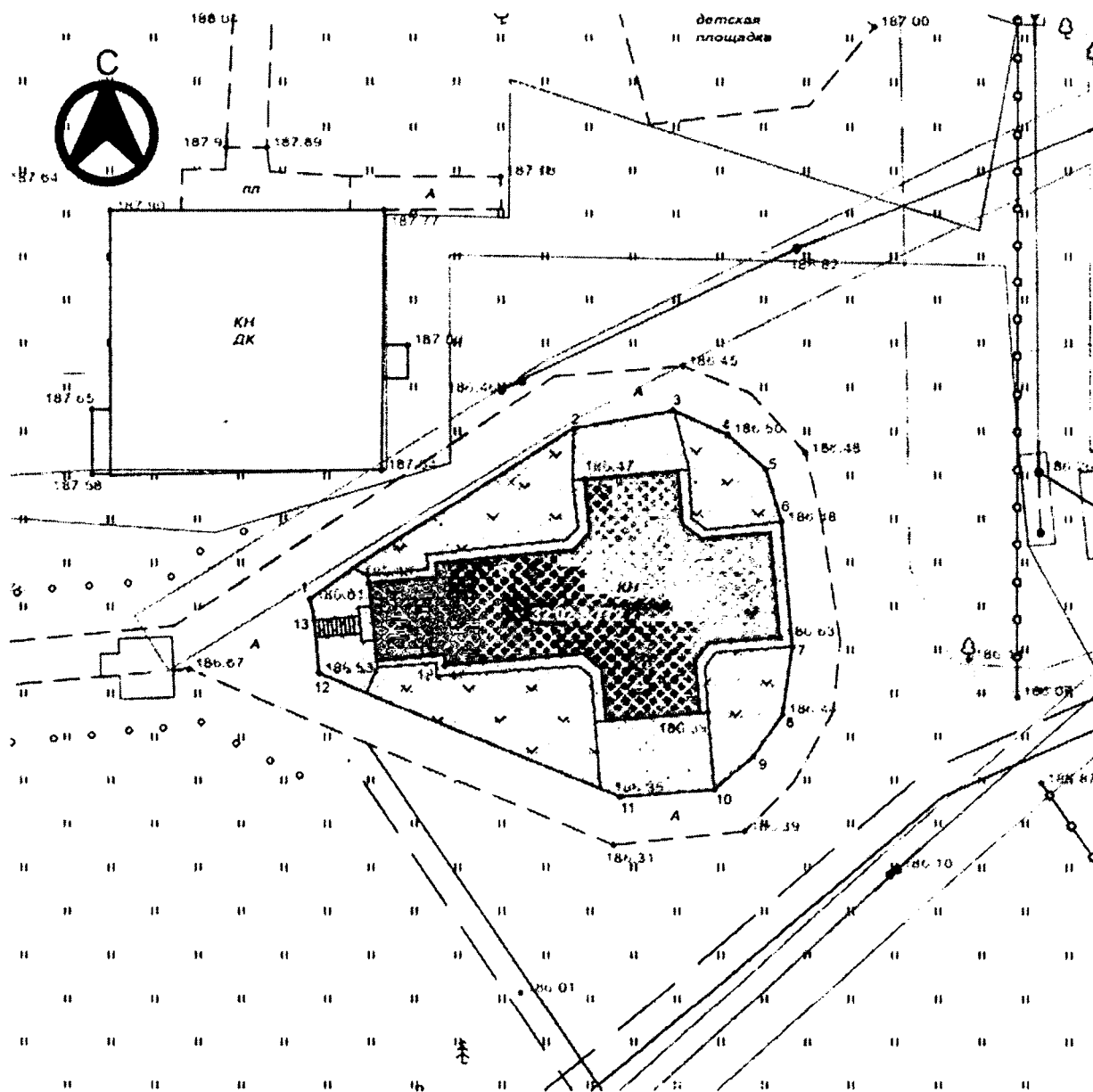
Границы территории объекта культурного наследия устанавливаются
согласно плану границ территории объекта культурного наследия
регионального значения «Церковь Рождества Богородицы», фактически
расположенного по адресу: Брянская область, Брянский район, с. Кабаличи, по
линиям, обозначенным цифрами:

Прохождение границы		Описание прохождения границы
от точки	до точки	
1	2	3
1	2	в северо- восточном направлении – 25,20 м
2	3	в северо-восточном направлении – 8,12 м
3	4	в юго-восточном направлении- 4,72 м
4	5	в юго-восточном направлении- 4,13 м
5	6	в юго-восточном направлении – 4,42 м
6	7	в юго-восточном направлении – 10,05 м
7	8	в юго-западном направлении – 5,53 м
8	9	в юго-западном направлении – 4,13 м
9	10	в юго-западном направлении – 4,14 м
10	11	в западном направлении – 7,58 м
11	12	в северо-западном направлении – 26,09 м
12	13	в северном направлении – 4,28 м
13	1	в северо-западном направлении, замыкая контур – 1,73 м





Координаты характерных (поворотных) точек границ территории
объекта культурного наследия регионального значения «Церковь Рождества
Богородицы», фактически расположенного по адресу: Брянская область,
Брянский район, с. Кабаличи

Сведения о местоположении границ территории объекта культурного наследия					
1. Система координат <u>МСК-32</u>					
2. Сведения о характерных точках части (частей) границы объекта					
Обозначение характерных точек границ	Координаты, м		Метод определения координат характерной точки	Средняя квадратическая погрешность положения характерной точки (Mt), м	Описание обозначения точки на местности
	X	Y			
1	2	3	4	5	6
1	497975.73	2156780.92	Картометрический	0,1	-
2	497989.42	2156802.08	Картометрический	0,1	-
3	497990.78	2156810.09	Картометрический	0,1	-
4	497988.88	2156814.41	Картометрический	0,1	-
5	497986.14	2156817.50	Картометрический	0,1	-
6	497981.90	2156818.76	Картометрический	0,1	-
7	497971.89	2156819.62	Картометрический	0,1	-
8	497966.42	2156818.82	Картометрический	0,1	-
9	497963.04	2156816.44	Картометрический	0,1	-
10	497960.36	2156813.39	Картометрический	0,1	-
11	497959.80	2156805.73	Картометрический	0,1	-
12	497969.77	2156781.62	Картометрический	0,1	-
13	497974.04	2156781.28	Картометрический	0,1	-
1	497975.73	2156780.92	Картометрический	0,1	-

План границ
 территории объекта культурного наследия регионального значения
 «Церковь Рождества Богородицы», фактически расположенного по адресу:
 Брянская область, Брянский район, с. Кабаличи



Условные обозначения:

-  Объект культурного наследия регионального значения «Церковь Рождества Богородицы», 1779г., расположенный по адресу: Брянская область, Брянский район, с.Кабаличи
-  Территория объекта культурного наследия регионального значения «Церковь Рождества Богородицы», 1779 г., расположенного по адресу: Брянская область, Брянский район, с.Кабаличи
-  Характерные точки границ территории ОКН регионального значения
-  Границы кадастровых земельных участков, сведения которых были внесены в ЕГРН

Режим использования территории
объекта культурного наследия регионального значения «Церковь Рождества
Богородицы», фактически расположенного по адресу: Брянская область,
Брянский район, с. Кабаличи

1. В границах территории объекта культурного наследия регионального значения «Церковь Рождества Богородицы» **разрешается:**

1.1. проведение работ, направленных на сохранение объекта культурного наследия регионального значения (ремонт, реставрация, консервация, приспособление памятника для современного использования), без изменений его особенностей, составляющих предмет охраны, на основании проектов, выполненных, согласованных и утвержденных в установленном порядке;

1.2. модернизация инженерных сетей, не создающая угрозу объекту культурного наследия регионального значения;

1.3. ведение хозяйственной деятельности, не противоречащей требованиям обеспечения сохранности объекта культурного наследия регионального значения и позволяющей обеспечить функционирование объекта культурного наследия регионального значения в современных условиях;

1.4. капитальный ремонт и реконструкция объектов капитального строительства, пристроек, существующих на территории объекта культурного наследия регионального значения без увеличения объемно-пространственных характеристик;

1.5. демонтаж объектов капитального строительства, пристроек, существующих на территории объекта культурного наследия регионального значения;

1.6. благоустройство, в том числе устройство отмосток и иных сооружений инженерной защиты объекта культурного наследия регионального значения, плиточного и иного покрытия;

1.7. размещение на территории объекта культурного наследия регионального значения информационных стендов, памятных знаков;

1.8. устройство наружного освещения объекта культурного наследия регионального значения с учетом влияния светового потока на восприятие объекта культурного наследия регионального значения;

1.9. проведение земляных работ (при прокладке и реконструкции инженерных сетей, обеспечивающих эксплуатацию объекта культурного наследия регионального значения).

2. В границах территории объекта культурного наследия регионального значения «Церковь Рождества Богородицы» **запрещается:**

2.1. снос объекта культурного наследия регионального значения;

2.2. возведение пристроек к объекту культурного наследия регионального значения и изменение традиционных характеристик здания, влекущее за собой причинение вреда в виде реального ущерба и (или) умаление его историко-культурной ценности;

2.3. строительство объектов капитального строительства и увеличение объемно-пространственных характеристик, существующих на территории объекта культурного наследия регионального значения;

2.4. иные изменения, не согласованные с государственным органом охраны объектов культурного наследия.